

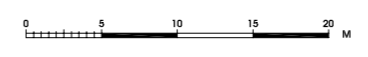
LEYENDA

--- Límite de la unidad de actuación

NORTE



ESCALA 1:500



FIRMAS

El Promotor  
GIED-Mº.DEFENSA

El Arquitecto  
Leopoldo Arnaiz Eguren

PLANO **01** Plano de ordenación  
**Delimitación de la unidad**

PROYECTO **ESTUDIO DE DETALLE 10.UE.1 PECH DE BURGOS**

10.UE.1 C/ LA PUEBLA

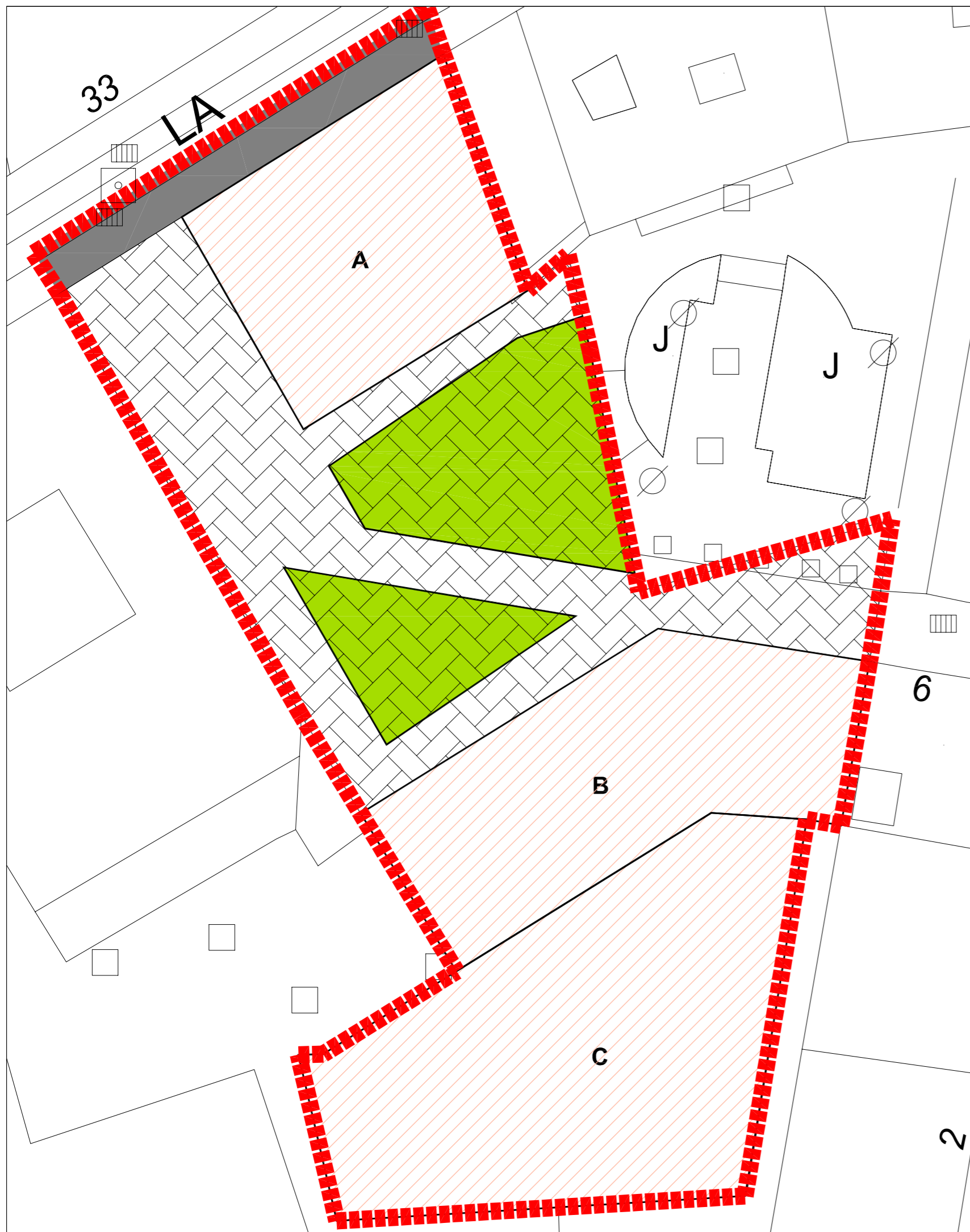
FECHA MAYO 2009  
LOCALIZACIÓN Localidad BURGOS BURGOS

ED BURGOS

SEGISPA ARNAIZ

ARNAIZ CONSULTORES S.L. Paloma 8, entre puerta 5ª- 09003 BURGOS

www.arnaiconsultores.es



**LEYENDA**

■■■■■ Ámbito de la unidad de actuación

**ZONIFICACIÓN**

▨ Suelo con aprovechamiento( Uso Dominante)

■ Viario

**Clasificación Espacios Libres:**

▨ Espacios libre de usos y dominio público

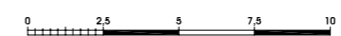
■ Zonas ajardinadas

SUPERFICIES						
SUP. TOTAL	BLOQUE A	BLOQUE B	BLOQUE C	Suelo con aprovechamiento total	VIARIO	E. LIBRES
1739,82	237,26	302,61	450,45	990,32	74	675,50

NORTE



ESCALA 1:250



FIRMAS

El Promotor  
GIED-M°.DEFENSA

El Arquitecto  
Leopoldo Arnaiz Eguren

PLANO **002** Plano de ordenación Superficies

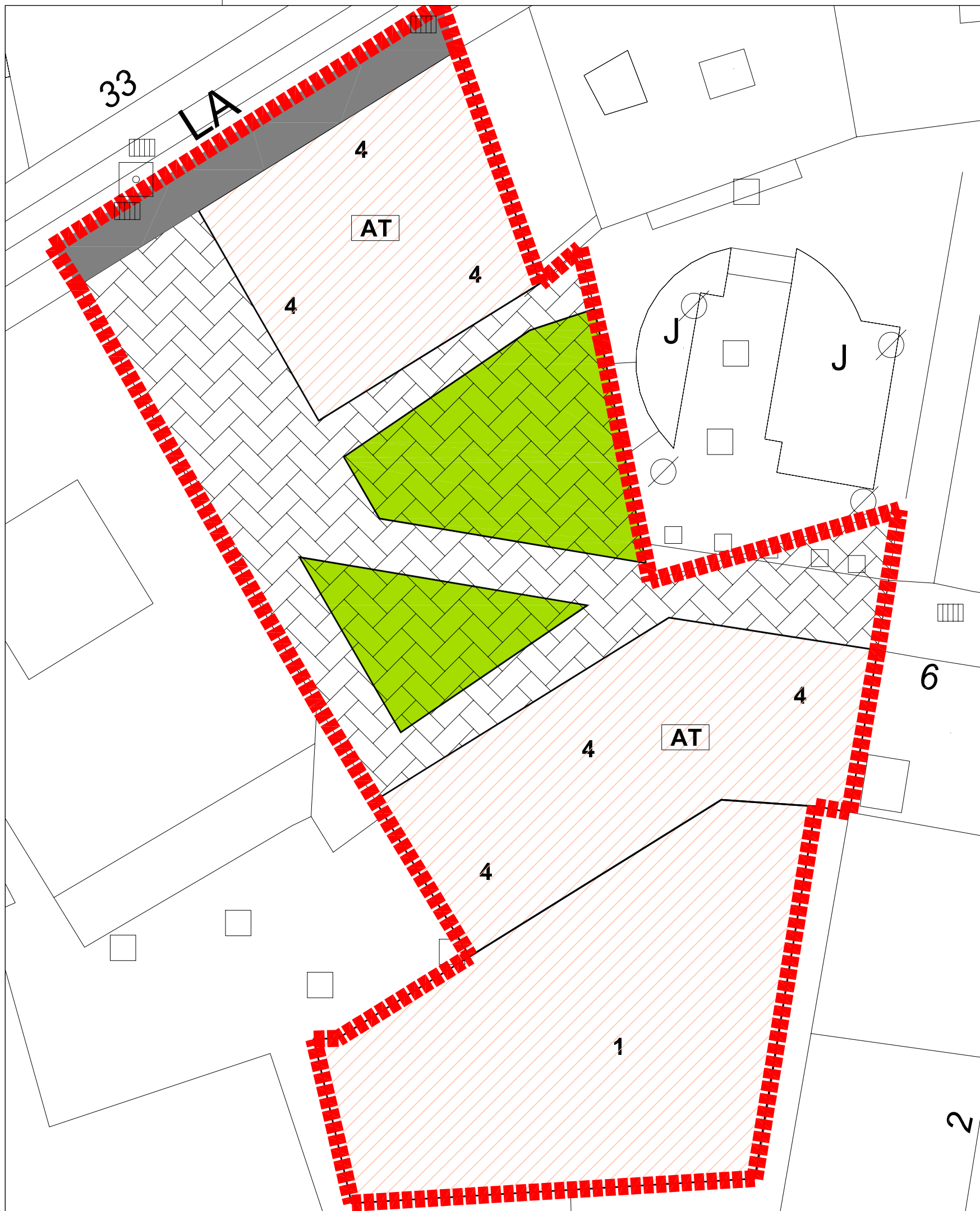
PROYECTO ESTUDIO DE DETALLE 10.UE.1 PECH DE BURGOS

10.UE.1 C/ LA PUEBLA

ED BURGOS

SEGIS SA

URBANISMO ARNAIZ



**LEYENDA**

■■■■■ Ámbito de la unidad de actuación

**ZONIFICACIÓN**

▨ Suelo con aprovechamiento (Uso Dominante)

■ Viario

**Clasificación Espacios Libres:**

▨ Espacios libre de usos y dominio público.

■ Zonas ajardinadas

**ALTURA DE LA EDIFICACIÓN**

2 Número de plantas propuestas

**ALINEACIONES**

— Alineación de edificación

**RÉGIMEN DE USOS Y CONDICIONES ESTÉTICAS**

A.T. Arquitectura tradicional

**NORTE**



**ESCALA 1:250**



**FIRMAS**

El Promotor  
GIED-Mº.DEFENSA

El Arquitecto  
Leopoldo Arnaiz Eguren

PLANO **003** Plano de ordenación  
**Calificación.**

PROYECTO **ESTUDIO DE DETALLE 10.UE.1 PECH DE BURGOS**

FECHA **MAYO 2009**

LOCALIZACIÓN **BURGOS BURGOS**

**ED BURGOS**

**SEGIPSA** URBANISMO **ARNAIZ**